ГЕНЕРАЛЬНЫЙ ПЛАН
МО Ключевский сельсовет Беляевского района Оренбургской области
Карта функционального зонирования в границах МО Ключевский сельсовет
М 1:30000

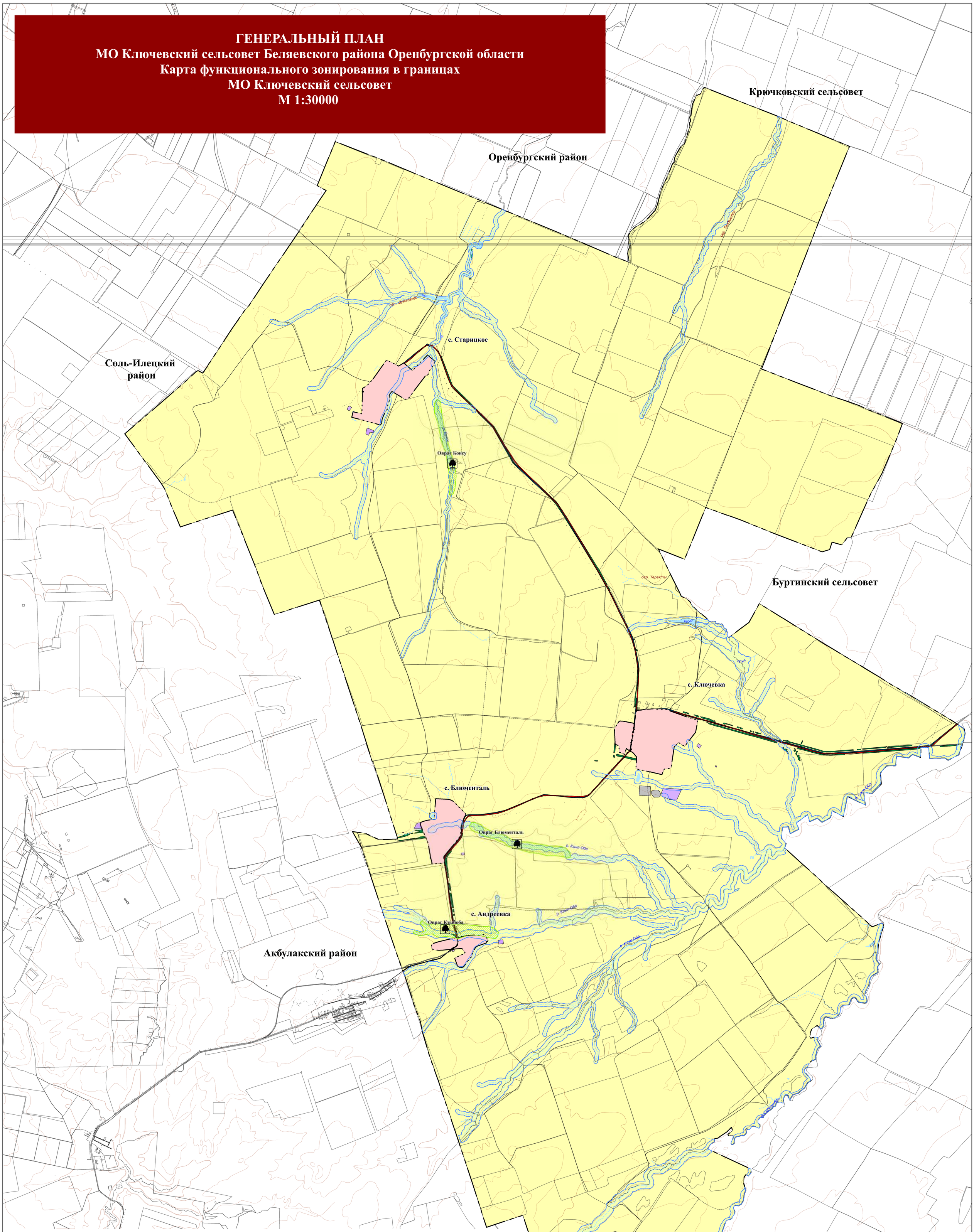

Условные обозначения:

Территориальные границы		Функциональные зоны в границах населенных пунктов		Функциональные зоны в границах МО Ключевский сельсовет	
Смежность					Особо охраняемые природные территории
	МО Ключевский сельсовет		Жилая		Транспортной инфраструктуры
	Населенного пункта		Общественно-деловая		Сельскохозяйственного использования
	ГЛФ		Производственного использования		Специального назначения
Поверхностные водные объекты			Инженерной и транспортной инфраструктуры		Производственного использования
	Озеро, пруд		Специального назначения		Охранная зона промышленных объектов
	Река, ручей		Рекреационного назначения		1 пояс зоны санитарной охраны источников водоснабжения
					Санитарно-защитная зона промышленных объектов

Объекты капитального строительства местного значения	Объекты капитального строительства инженерной инфраструктуры
	Остановочный пункт
Дошкольная образовательная организация	Очистные сооружения (КОС)
Общеобразовательная организация	
Объекты спорта	
Лечебно-профилактическая медицинская организация	
Объект культурно-досугового (клубного) типа	Трансформаторная подстанция (ТП)
Административное здание	Электрическая подстанция 10 кВ
Объекты торговли, общественного питания	Газораспределительная станция (ГРС)
Объекты коммунально-бытового обслуживания	Скважина водонапорная
Объект религиозной организации	Водонапорная башня
Объекты обеспечения пожарной безопасности	Котельная
Предприятие добывающей промышленности	Особо охраняемые природные территории
Агропромышленный объект	Памятник
Нефть	ЛЭП 10 кВ
Кладбище	ЛЭП 35 кВ; ЛЭП 110 кВ
Объект утилизации, уничтожения биологических отходов	Газопровод распределительный высокого давления
Объекты связи	Газопровод распределительный низкого давления
Объекты капитального строительства транспортной инфраструктуры	Водопровод
Автомобильные дороги регионального или значения	Линии связи
Автомобильные дороги местного значения	
Мосты	
АЗС	
Станция технического обслуживания	

Изм.	Кол.уч.	Лист	№док.	Подпись	Дата	56-06.1-22		
						МО Ключевский сельсовет Беляевского района Оренбургской области		
ГИП		Брискер С.В.			01.22	ГЕНЕРАЛЬНЫЙ ПЛАН МО КЛЮЧЕВСКИЙ СЕЛЬСОВЕТ	Стадия	Лист	Листов
Выполнил		Грегнкишвили Р.И.			01.22		П	7	26
Проверил		Самойлов П.С.			01.22	Карта функционального зонирования в границах МО Ключевский сельсовет М 1:30000	ООО "ЦКР "ГЕОПАРТНЕР"		
Н.контроль		Самойлов П.С.			01.22				

ГЕНЕРАЛЬНЫЙ ПЛАН
МО Ключевский сельсовет Беляевского района Оренбургской области
Карта функционального зонирования в границах с.Старицкое
М 1:3000

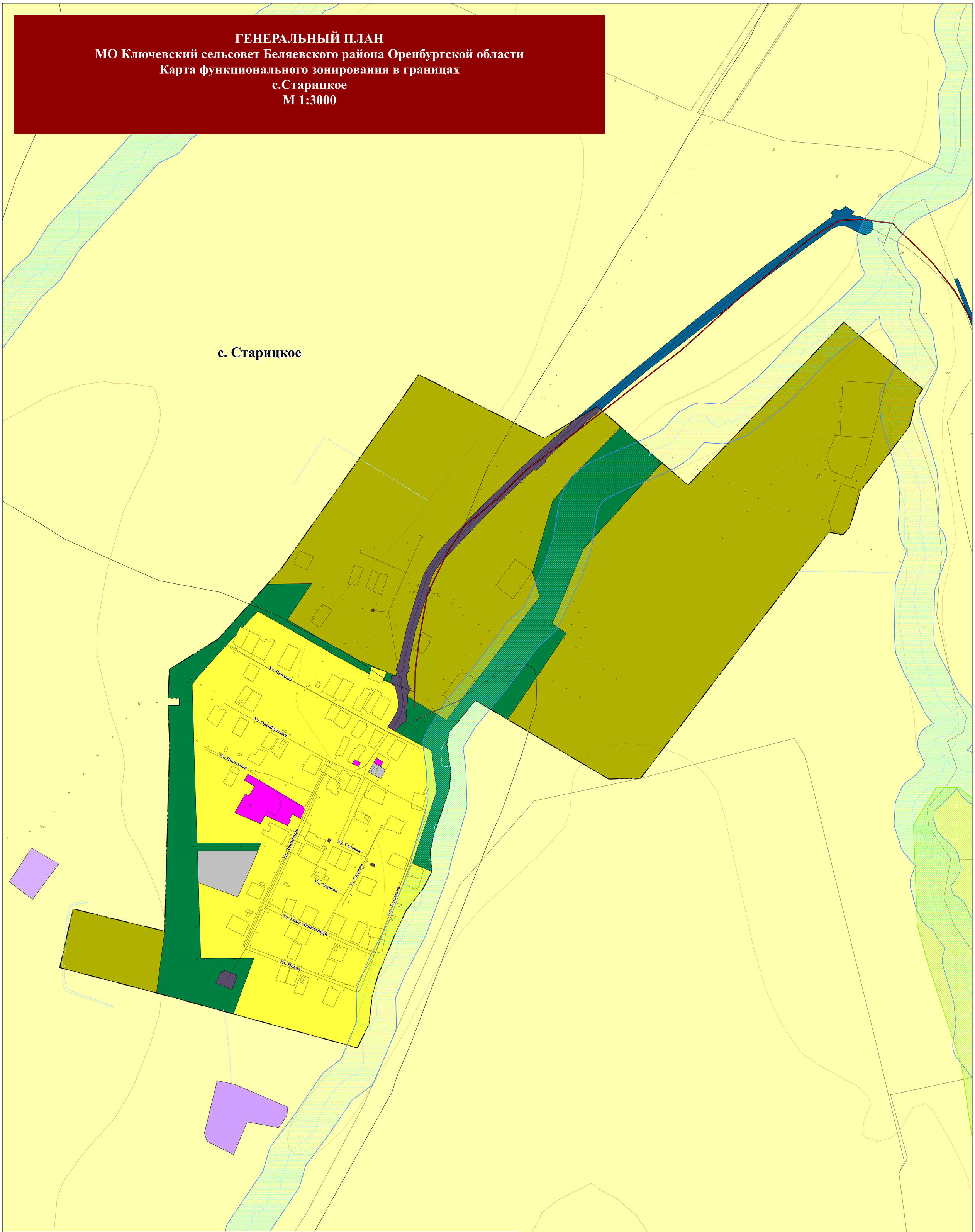

Условные обозначения:

Территориальные границы		Функциональные зоны в границах населенных пунктов	
МО Ключевский сельсовет		Жилая	
Населенного пункта		Общественно-деловая	
ГЛФ		Производственного использования	
Поверхностные водные объекты		Инженерной и транспортной инфраструктуры	
Озеро, пруд		Специального назначения	
Река, ручей		Рекреационного назначения	

Функциональные зоны в границах МО Ключевский сельсовет

Особо охраняемые природные территории	
Транспортной инфраструктуры	
Сельскохозяйственного использования	
Специального назначения	
Производственного использования	
Охранная зона промышленных объектов	
1 пояс зоны санитарной охраны источников водоснабжения	
Санитарно-защитная зона промышленных объектов	

Объекты капитального строительства местного значения

Дошкольная образовательная организация	
Общеобразовательная организация	
Объекты спорта	
Лечебно-профилактическая медицинская организация	
Объект культурно-досугового (клубного) типа	
Административное здание	
Объекты торговли, общественного питания	
Объекты коммунально-бытового обслуживания	
Объект религиозной организации	
Объекты обеспечения пожарной безопасности	
Предприятие добывающей промышленности	
Агропромышленный объект	
Нефть	
Кладбище	
Объект утилизации, уничтожения биологических отходов	
Объекты связи	
Объекты капитального строительства транспортной инфраструктуры	
Автомобильные дороги регионального или значения	
Автомобильные дороги местного значения	
Мосты	
АЗС	
Станция технического обслуживания	

Объекты капитального строительства инженерной инфраструктуры

Остановочный пункт	
Очистные сооружения (КОС)	
Трансформаторная подстанция (ТП)	
Электрическая подстанция 10 кВ	
Газораспределительная станция (ГРС)	
Скважина водонапорная	
Водонапорная башня	
Котельная	
Особо охраняемые природные территории	
Памятник	
ЛЭП 10 кВ / ЛЭП 35 кВ / ЛЭП 110 кВ	
Газопровод распределительный высокого давления	
Газопровод распределительный низкого давления	
Водопровод	
Линии связи	

Изм.	Кол.уч.	Лист	№док.	Подпись	Дата
ГИП		Брискер С.В.			01.22
Выполнил		Ургенишбаев Р.Н.			01.22
Проверил		Самойлов П.С.			01.22
Н.контроль		Самойлов П.С.			01.22

56-06.1-22

МО Ключевский сельсовет Беляевского района Оренбургской области

ГЕНЕРАЛЬНЫЙ ПЛАН МО КЛЮЧЕВСКИЙ СЕЛЬСОВЕТ

Стадия	Лист	Листов
П	8	26

Карта функционального зонирования в границах с Старицкое М 1:3000

ООО "ЦКР "ГЕОПАРТНЕР"

ГЕНЕРАЛЬНЫЙ ПЛАН
МО Ключевский сельсовет Беляевского района Оренбургской области
Карта функционального зонирования в границах
с.Ключевка
М 1:3000

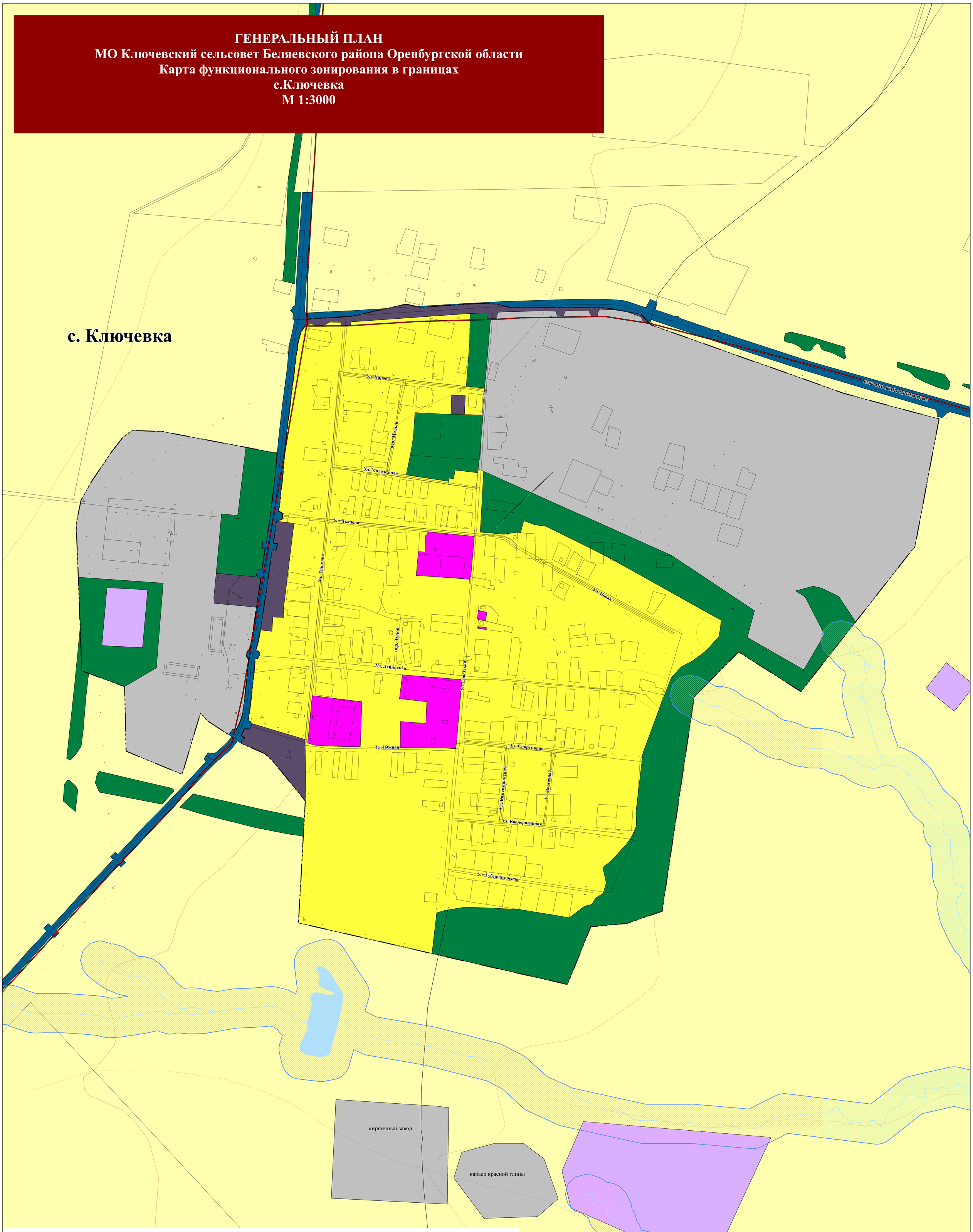

Условные обозначения:

Территориальные границы	Функциональные зоны в границах населенных пунктов	Функциональные зоны в границах МО Ключевский сельсовет
МО Ключевский сельсовет	Жилая	Особо охраняемые природные территории
Населенного пункта	Общественно-деловая	Транспортной инфраструктуры
ГЛФ	Производственного использования	Сельскохозяйственного использования
Поверхностные водные объекты	Инженерной и транспортной инфраструктуры	Специального назначения
Озеро, пруд	Специального назначения	Производственного использования
Река, ручей	Рекреационного назначения	Охранная зона промышленных объектов
		1 пояс зоны санитарной охраны источников водоснабжения
		Санитарно-защитная зона промышленных объектов

Объекты капитального строительства местного значения	Объекты капитального строительства инженерной инфраструктуры
	Остановочный пункт
Дошкольная образовательная организация	Очистные сооружения (КОС)
Общеобразовательная организация	
Объекты спорта	
Лечебно-профилактическая медицинская организация	
Объект культурно-досугового (клубного) типа	Трансформаторная подстанция (ТП)
Административное здание	Электрическая подстанция 10 кВ
Объекты торговли, общественного питания	Газораспределительная станция (ГРС)
Объекты коммунально-бытового обслуживания	Скважина водонапорная
Объект религиозной организации	Водонапорная башня
Объекты обеспечения пожарной безопасности	Котельная
Предприятие добывающей промышленности	Особо охраняемые природные территории
Агропромышленный объект	Памятник
Нефть	ЛЭП 10 кВ
Кладбище	ЛЭП 35 кВ / ЛЭП 110 кВ
Объект утилизации, уничтожения биологических отходов	Газопровод распределительный высокого давления
Объекты связи	Газопровод распределительный низкого давления
Объекты капитального строительства транспортной инфраструктуры	Водопровод
Автомобильные дороги регионального или значения	Линии связи
Автомобильные дороги местного значения	
Мосты	
АЗС	
Станция технического обслуживания	

Изм.	Кол.уч.	Лист	№док.	Подпись	Дата	56-06.1-22		
						МО Ключевский сельсовет Беляевского района Оренбургской области		
ГИП		Брискер С.В.			01.22	ГЕНЕРАЛЬНЫЙ ПЛАН МО КЛЮЧЕВСКИЙ СЕЛЬСОВЕТ	Стадия	Лист	Листов
Выполнил		Агренишбаев Р.Н.			01.22		П	9	26
Проверил		Самойлов П.С.			01.22	Карта функционального зонирования в границах с Ключевка М 1:3000	ООО "ЦКР "ГЕОПАРТНЕР"		
Н.контроль		Самойлов П.С.			01.22				

ГЕНЕРАЛЬНЫЙ ПЛАН
МО Ключевский сельсовет Беляевского района Оренбургской области
Карта функционального зонирования в границах с.Блюменталь
М 1:2000

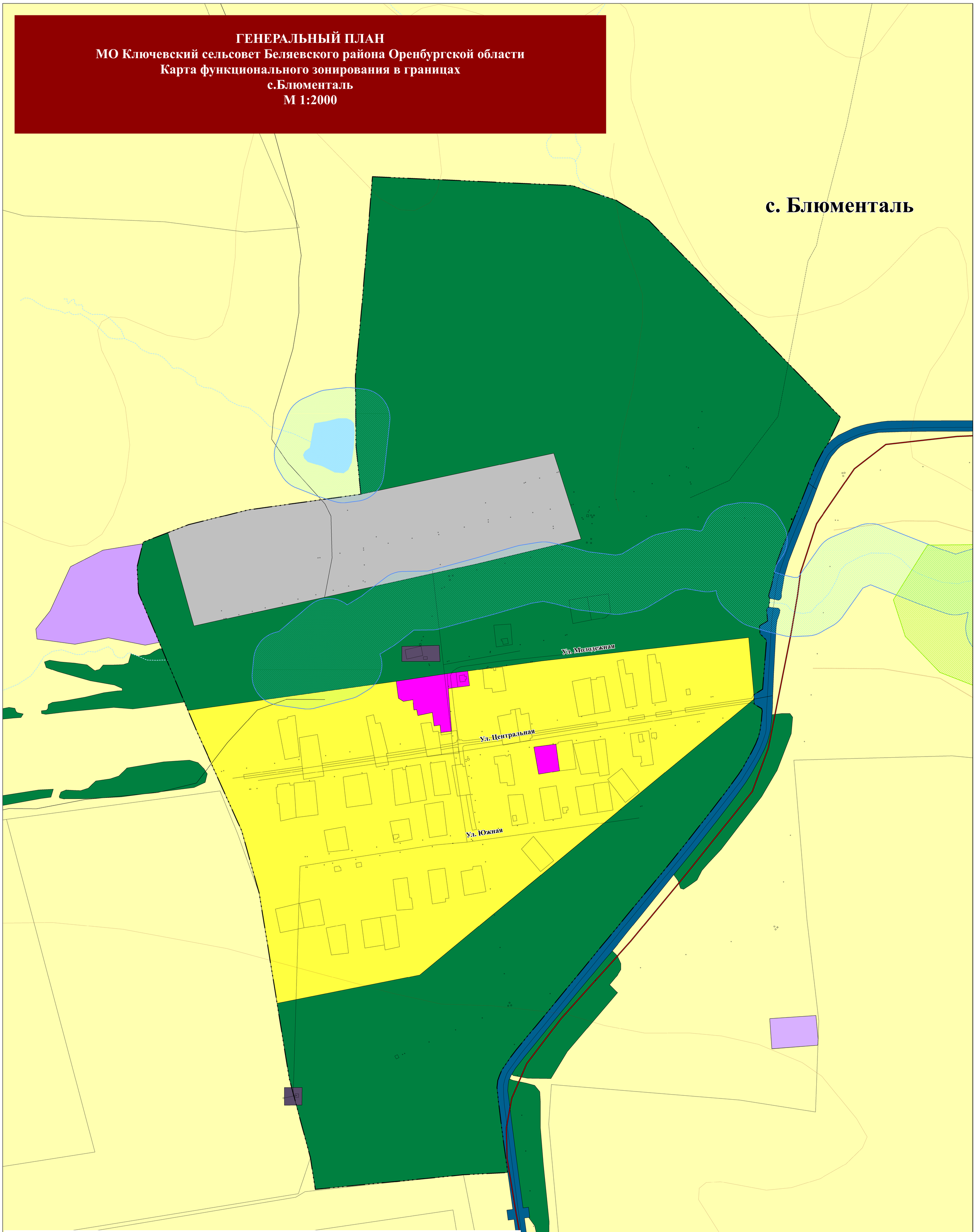

Условные обозначения:

Территориальные границы	Функциональные зоны в границах населенных пунктов	Функциональные зоны в границах МО Ключевский сельсовет
МО Ключевский сельсовет	Жилая	Особо охраняемые природные территории
Населенного пункта	Общественно-деловая	Транспортной инфраструктуры
ГЛФ	Производственного использования	Сельскохозяйственного использования
Поверхностные водные объекты	Инженерной и транспортной инфраструктуры	Производственного использования
Озеро, пруд	Специального назначения	Охранная зона промышленных объектов
Река, ручей	Рекреационного назначения	1 пояс зоны санитарной охраны источников водоснабжения
		Санитарно-защитная зона промышленных объектов

Объекты капитального строительства местного значения	Объекты капитального строительства инженерной инфраструктуры
	Остановочный пункт
Дошкольная образовательная организация	Очистные сооружения (КОС)
Общеобразовательная организация	
Объекты спорта	
Лечебно-профилактическая медицинская организация	
Объект культурно-досугового (клубного) типа	Трансформаторная подстанция (ТП)
Административное здание	Электрическая подстанция 10 кВ
Объекты торговли, общественного питания	Газораспределительная станция (ГРС)
Объекты коммунально-бытового обслуживания	Скважина водонапорная
Объект религиозной организации	Водонапорная башня
Объекты обеспечения пожарной безопасности	Котельная
Предприятие добывающей промышленности	Особо охраняемые природные территории
Агропромышленный объект	Памятник
Нефть	ЛЭП 10 кВ
Кладбище	ЛЭП 35 кВ / ЛЭП 110 кВ
Объект утилизации, уничтожения биологических отходов	Газопровод распределительный высокого давления
Объекты связи	Газопровод распределительный низкого давления
Объекты капитального строительства транспортной инфраструктуры	Водопровод
Автомобильные дороги регионального или значения	Линии связи
Автомобильные дороги местного значения	
Мосты	
АЗС	
Станция технического обслуживания	

Изм.	Кол.уч.	Лист	№док.	Подпись	Дата	56-06.1-22		
						МО Ключевский сельсовет Беляевского района Оренбургской области		
ГИП		Брискер С.В.			01.22	ГЕНЕРАЛЬНЫЙ ПЛАН МО КЛЮЧЕВСКИЙ СЕЛЬСОВЕТ	Стадия	Лист	Листов
Выполнил	|Ургенишбаев Р.Н.			01.22		П	10	26
Проверил		Самойлов П.С.			01.22	Карта функционального зонирования в границах с Блюменталь М 1:2000	ООО "ЦКР "ГЕОПАРТНЕР"		
Н.контроль		Самойлов П.С.			01.22				

ГЕНЕРАЛЬНЫЙ ПЛАН
МО Ключевский сельсовет Беляевского района Оренбургской области
Карта функционального зонирования в границах
с.Андреевка
М 1:2000

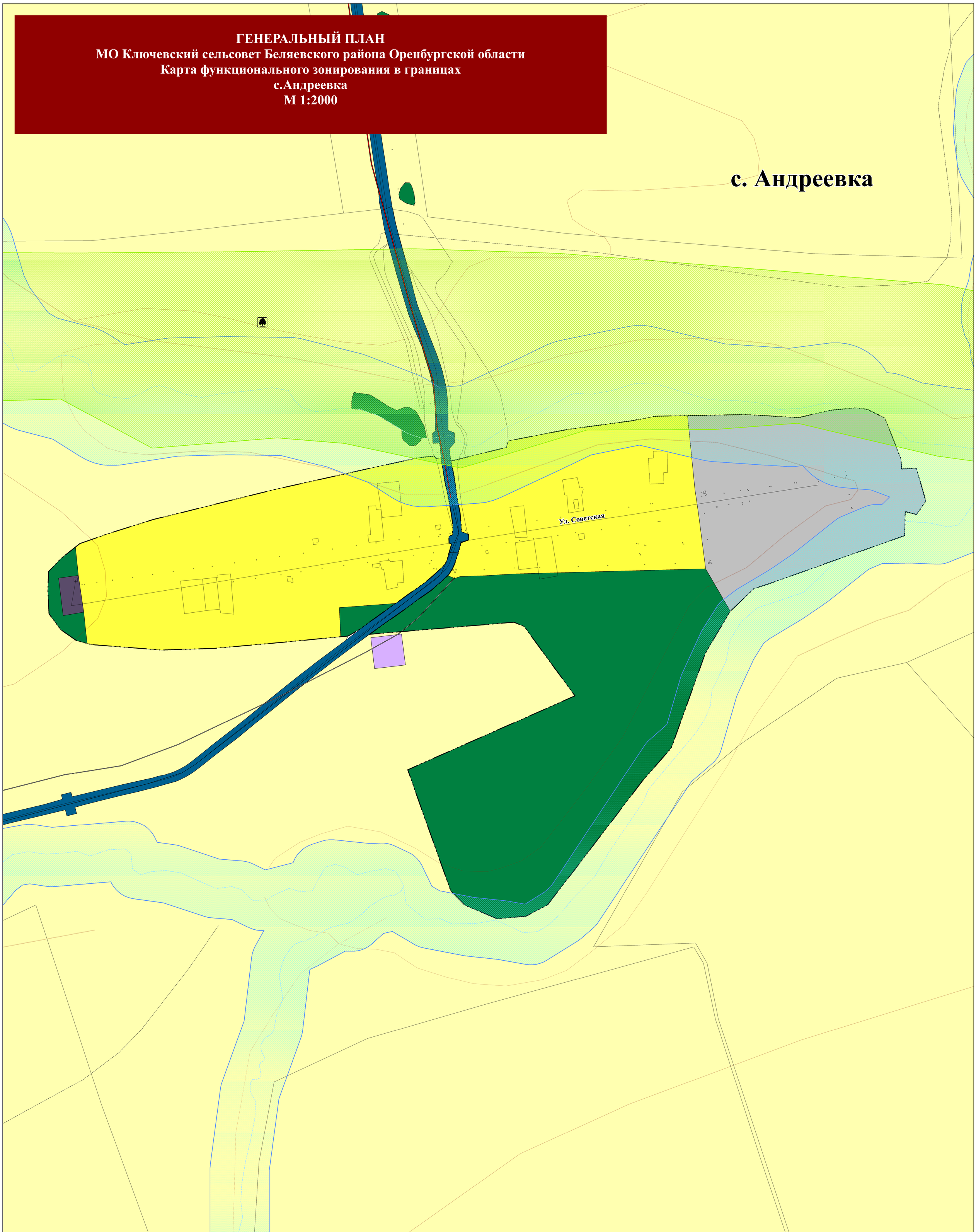

Условные обозначения:

Территориальные границы	Функциональные зоны в границах населенных пунктов	Функциональные зоны в границах МО Ключевский сельсовет
МО Ключевский сельсовет	Жилая	Особо охраняемые природные территории
Населенного пункта	Общественно-деловая	Транспортной инфраструктуры
ГЛФ	Производственного использования	Сельскохозяйственного использования
Поверхностные водные объекты	Инженерной и транспортной инфраструктуры	Специального назначения
Озеро, пруд	Специального назначения	Производственного использования
Река, ручей	Рекреационного назначения	Охранная зона промышленных объектов
		1 пояс зоны санитарной охраны источников водоснабжения
		Санитарно-защитная зона промышленных объектов

Объекты капитального строительства местного значения	Объекты капитального строительства инженерной инфраструктуры
	Остановочный пункт
Дошкольная образовательная организация	Очистные сооружения (КОС)
Общеобразовательная организация	
Объекты спорта	
Лечебно-профилактическая медицинская организация	
Объект культурно-досугового (клубного) типа	Трансформаторная подстанция (ТП)
Административное здание	Электрическая подстанция 10 кВ
Объекты торговли, общественного питания	Газораспределительная станция (ГРС)
Объекты коммунально-бытового обслуживания	Скважина водонапорная
Объект религиозной организации	Водонапорная башня
Объекты обеспечения пожарной безопасности	Котельная
Предприятие добывающей промышленности	Особо охраняемые природные территории
Агропромышленный объект	
Нефть	Памятник
Кладбище	ЛЭП 10 кВ ЛЭП 35 кВ ЛЭП 110 кВ
Объект утилизации, уничтожения биологических отходов	Газопровод распределительный высокого давления
Объекты связи	Газопровод распределительный низкого давления
Объекты капитального строительства транспортной инфраструктуры	Водопровод
Автомобильные дороги регионального или значения	Линии связи
Автомобильные дороги местного значения	
Мосты	
АЗС	
Станция технического обслуживания	

Изм.	Кол.уч.	Лист	№док.	Подпись	Дата	56-06.1-22		
						МО Ключевский сельсовет Беляевского района Оренбургской области		
ГИП		Брискер С.В.			01.22	ГЕНЕРАЛЬНЫЙ ПЛАН МО КЛЮЧЕВСКИЙ СЕЛЬСОВЕТ	Стадия	Лист	Листов
Выполнил	|Ургенишбаев Р.Н.			01.22		П	11	26
Проверил		Самойлов П.С.			01.22	Карта функционального зонирования в границах с Андреевка М 1:2000	ООО "ЦКР "ТЕОПАРТНЕР"		
Н.контроль		Самойлов П.С.			01.22				