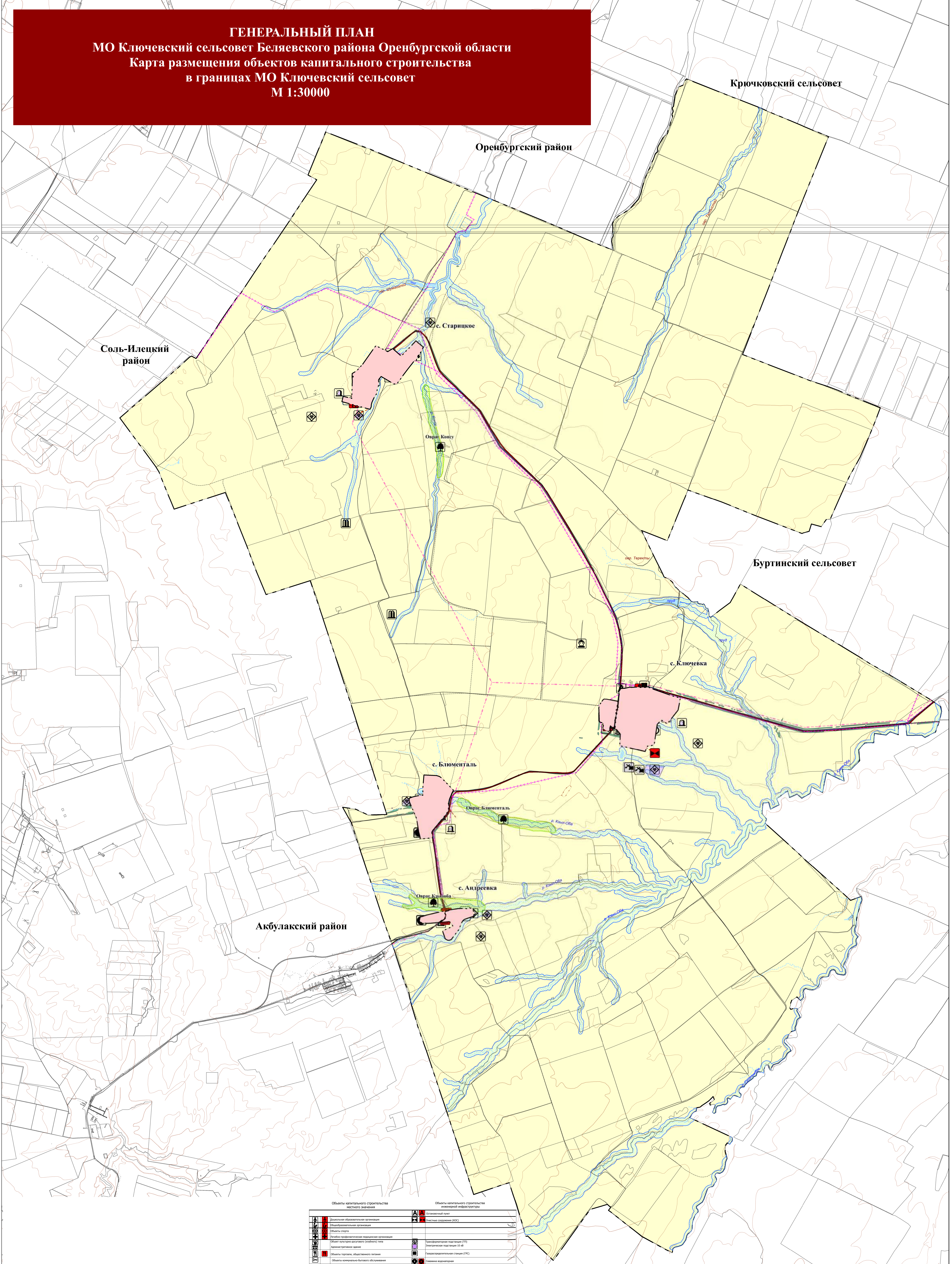


ГЕНЕРАЛЬНЫЙ ПЛАН

МО Ключевский сельсовет Беляевского района Оренбургской области

Карта размещения объектов капитального строительства в границах МО Ключевский сельсовет

М 1:30000



УСЛОВНЫЕ ОБОЗНАЧЕНИЯ:

	Границы МО Ключевский сельсовет
	Пункт поселения
	Земельный участок
	Водные объекты
	Дорога
	Путь

Функциональные зоны в границах МО Ключевский сельсовет

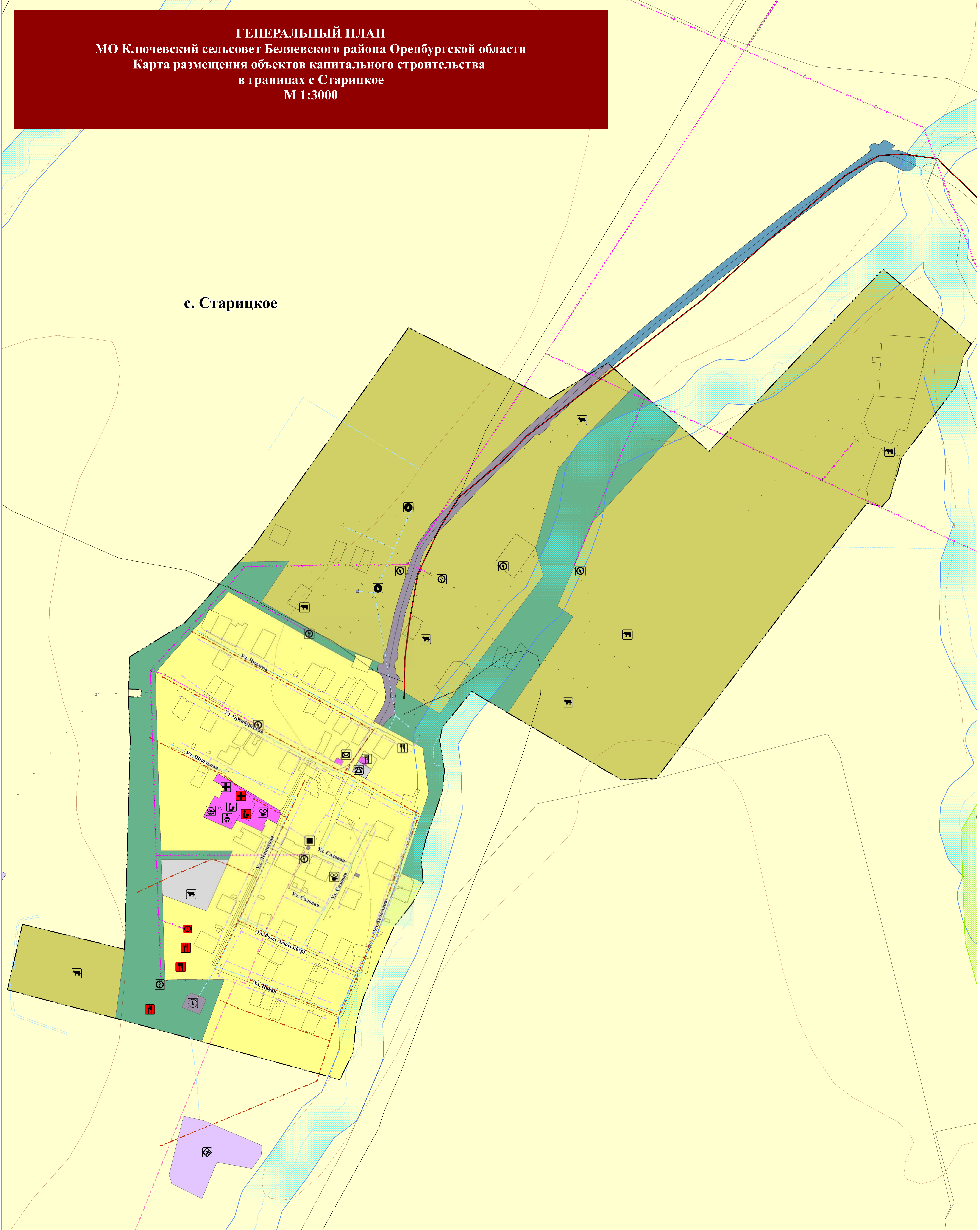
	Жилая зона
	Зона общественного назначения
	Промышленная зона
	Зона специального назначения
	Зона сельскохозяйственного назначения

Объекты капитального строительства местного значения		Объекты капитального строительства инженерной инфраструктуры	
	Административное здание		Подстанция (ПС)
	Офисное здание		Сеть кабельного телевидения
	Здание розничной торговли		Сеть водоснабжения
	Объекты культуры, образования, здравоохранения, спорта		Сеть газоснабжения
	Производственные здания		Сеть теплоснабжения
	Объекты складского назначения		Сети связи
	Объекты культуры, образования, здравоохранения, спорта		Объекты религиозного назначения
	Объекты культуры, образования, здравоохранения, спорта		Объекты местного значения
	Объекты культуры, образования, здравоохранения, спорта		Объекты местного значения
	Объекты культуры, образования, здравоохранения, спорта		Объекты местного значения

56-06 1-22				МО Ключевский сельсовет Беляевского района Оренбургской области			
Исполнитель	Лист	Масштаб	Дата	Исполнитель	Лист	Масштаб	Дата
Выполнил	Проверил	Составил	21.22	Составил	Л	12	26
Проектировщик	Составил	Составил	21.22	Карта размещения объектов капитального строительства в границах МО Ключевский сельсовет М 1:30000			
Исполнитель	Составил	Составил	21.22	ООО ЦКР ГЕОПАРТНЕР			

ГЕНЕРАЛЬНЫЙ ПЛАН МО Ключевский сельсовет Беляевского района Оренбургской области Карта размещения объектов капитального строительства в границах с Старицкое М 1:3000

с. Старицкое



Условные обозначения:

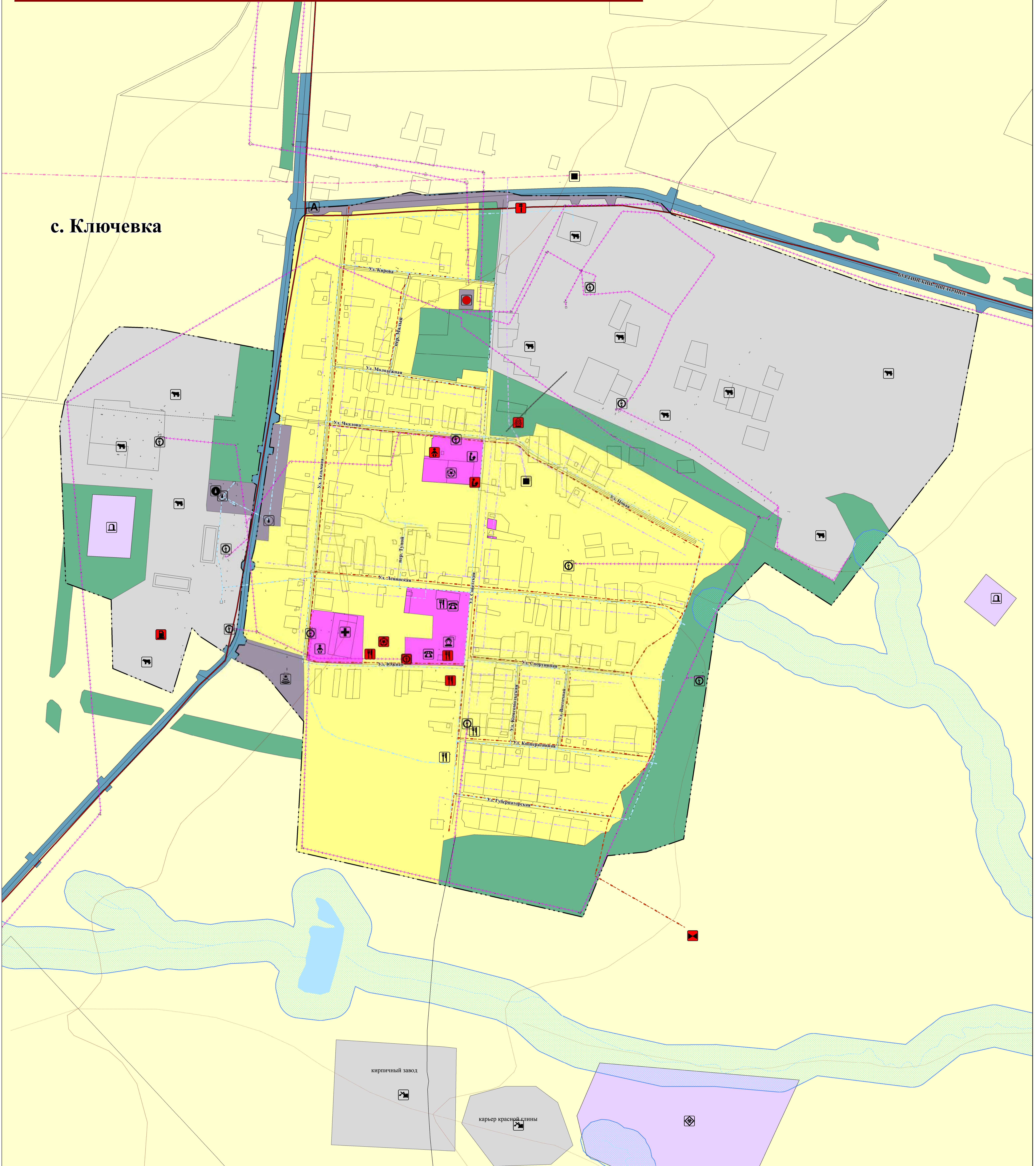
Территориальные границы		Функциональные зоны в границах населенных пунктов	
	МО Ключевский сельсовет		Жилая
	населенного пункта		Общественно-деловая
	зеленая зона		Производственного назначения
Поверхностные водные объекты		Инженерной и транспортной инфраструктуры	
	пруд, ручей		Специального назначения
	пруд, ручей		Производственного назначения
	пруд, ручей		Специального назначения
	пруд, ручей		Производственного назначения

Объекты капитального строительства местного значения		Объекты капитального строительства инженерной инфраструктуры	
	Административное здание (обслуживающие организации)		Линейный объект
	Объекты спорта		Системы хранения (СХС)
	Учебно-образовательная организация		Газораспределительная станция (ГРС)
	Объект культурно-досуговой (образовательно-научной) деятельности		Система водоснабжения
	Амбибульсозидательное здание		Водомерная башня
	Объекты торговли, общественного питания		Колодезь
	Объекты коммунально-бытового обслуживания		Объекты охраны: проездные перегородки
	Объекты розничной торговли		Дорожные знаки
	Объекты обслуживания пожарной безопасности		Дорожные знаки
	Территории общепитательной промышленности		Дорожные знаки
	Объекты капитального строительства транспортной инфраструктуры		Дорожные знаки
	Объекты спорта		Дорожные знаки
	Объекты культуры, учебно-научно-исследовательские объекты		Дорожные знаки
	Объекты культуры, учебно-научно-исследовательские объекты		Дорожные знаки
	Объекты культуры, учебно-научно-исследовательские объекты		Дорожные знаки
	Объекты культуры, учебно-научно-исследовательские объекты		Дорожные знаки
	Объекты культуры, учебно-научно-исследовательские объекты		Дорожные знаки
	Объекты культуры, учебно-научно-исследовательские объекты		Дорожные знаки
	Объекты культуры, учебно-научно-исследовательские объекты		Дорожные знаки
	Объекты культуры, учебно-научно-исследовательские объекты		Дорожные знаки
	Объекты культуры, учебно-научно-исследовательские объекты		Дорожные знаки
	Объекты культуры, учебно-научно-исследовательские объекты		Дорожные знаки

56-06/1-22				
МО Ключевский сельсовет Беляевского района Оренбургской области				
ГЕНЕРАЛЬНЫЙ ПЛАН				
Исполнители:	Бенкер С.В.	01.22	Страницы:	13
Выполнены:	Семейков А.И.	01.22	Листы:	26
Проверены:	Семейков П.С.	01.22		
Исполнитель:	Семейков П.С.	01.22		
ООО ЦКР "ТЕОПАРТНЕР"				

**ГЕНЕРАЛЬНЫЙ ПЛАН
МО Ключевский сельсовет Беляевского района Оренбургской области
Карта размещения объектов капитального строительства
в границах с Ключевка
М 1:3000**

с. Ключевка



кирпичный завод
карьер красной глины

Условные обозначения:

Территориальные границы	Муниципальные границы МО Ключевский сельсовет
Границы населенного пункта	Границы населенного пункта
Где	Где
Объекты водных объектов	Объекты водных объектов
Объекты водных объектов	Объекты водных объектов

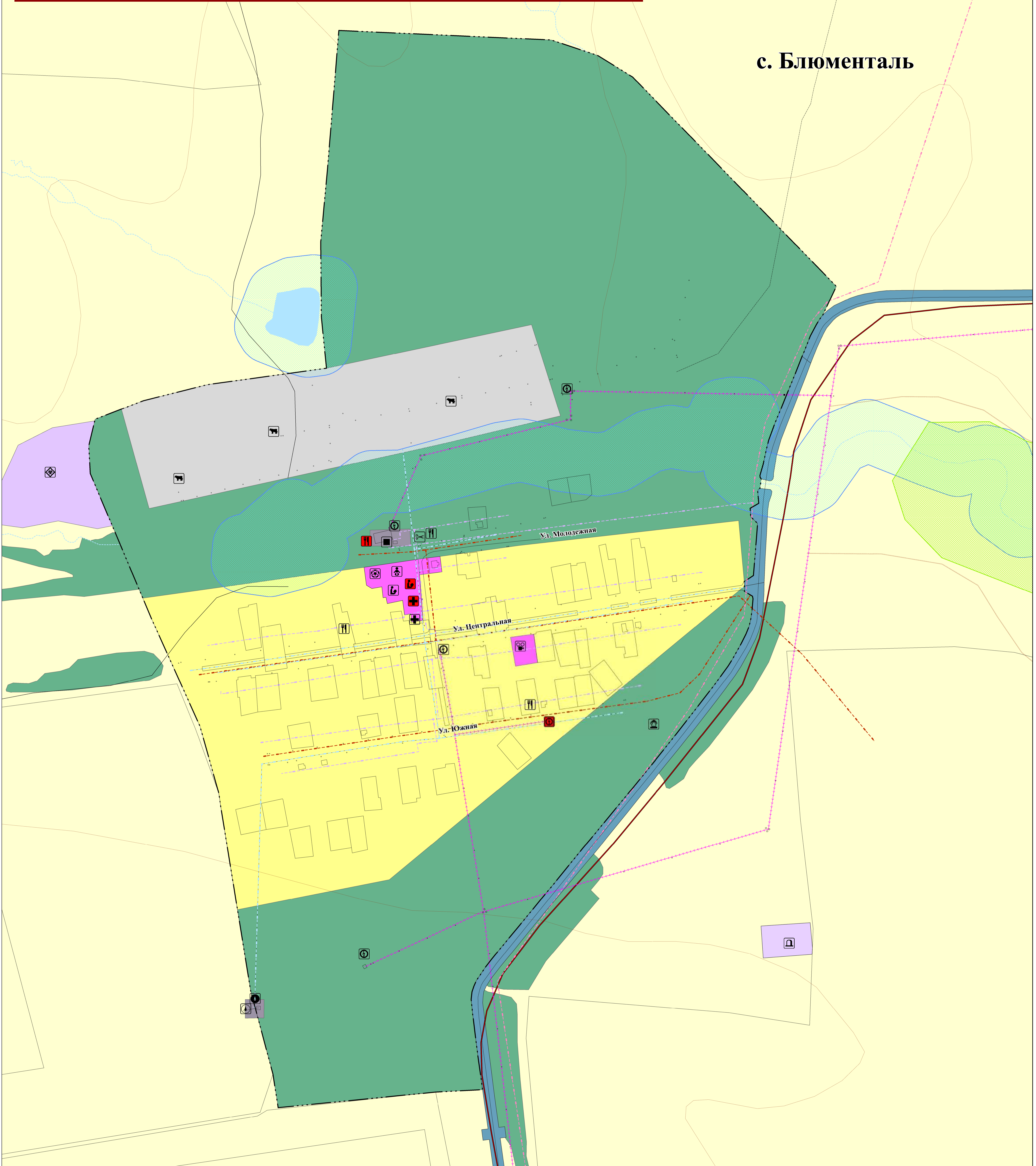
Зеленая зона	Зеленая зона
Синяя зона	Синяя зона
Желтая зона	Желтая зона
Фиолетовая зона	Фиолетовая зона
Серая зона	Серая зона
Белая зона	Белая зона

Объекты капитального строительства местного значения		Объекты капитального строительства инженерной инфраструктуры	
	Муниципальное предприятие (ОАО)		Сетевой сооружение (СОС)
	Муниципальное учреждение		Линейное сооружение
	Муниципальное предприятие		Сеть объектов инженерной инфраструктуры
	Муниципальное учреждение		Сеть объектов инженерной инфраструктуры
	Муниципальное учреждение		Сеть объектов инженерной инфраструктуры
	Муниципальное учреждение		Сеть объектов инженерной инфраструктуры
	Муниципальное учреждение		Сеть объектов инженерной инфраструктуры
	Муниципальное учреждение		Сеть объектов инженерной инфраструктуры
	Муниципальное учреждение		Сеть объектов инженерной инфраструктуры
	Муниципальное учреждение		Сеть объектов инженерной инфраструктуры

56-06.1-22					
МО Ключевский сельсовет Беляевского района Оренбургской области					
ГЕНЕРАЛЬНЫЙ ПЛАН МО КЛЮЧЕВСКИЙ СЕЛЬСОВЕТ					
Карта размещения объектов капитального строительства в границах с Ключевка М 1:3000					
Имя	Кол	Лист	Масш	Получен	Дата
ГМТ	Евсепов С.В.			01.22	
Участник	Ключевский С.Н.			01.22	
Проектировщик	Савицкий П.С.			01.22	
И.Контроль	Савицкий П.С.			01.22	
				Страницы	Листы
				П	14
				Листов	26
					ООО ЦКС ТЕОМАТЕР

ГЕНЕРАЛЬНЫЙ ПЛАН МО Ключевский сельсовет Беляевского района Оренбургской области Карта размещения объектов капитального строительства в границах с. Блюменталь М 1:2000

с. Блюменталь



Условные обозначения:

	Территориальные границы
	МО Ключевский сельсовет
	Границы населенного пункта
	Зеленая зона
	Озеро, пруд
	Рельеф, ручей

Объекты капитального строительства местного значения		Объекты капитального строительства инженерной инфраструктуры	
	Административное здание (Общественные организации)		Осветительный пункт
	Объект спорта		Система сигнализации (СОС)
	Учебно-образовательная организация		Радиостанция наземная (НТТ)
	Объект культурно-досуговой сферы (Музеи, Анимационная зона)		Электрическая подстанция (0,4/10 кВ)
	Объекты торговли, общественного питания		Газораспределительная станция (РС)
	Объекты коммунально-бытового обслуживания		Система водопользования
	Объект розничной торговли		Водоносная скважина
	Объекты общественного назначения		Кабельная
	Защитные инженерной безопасности		Объекты связи
	Информационный объект		Объекты капитального строительства транспортной инфраструктуры
	Клубный		Автомобильная дорога регионального или местного значения
	Объект спорта, учебно-образовательной сферы		Автомобильная дорога местного значения
	Объекты культуры, спорта, досуга		Железнодорожная линия
	Объекты культуры, досуга, спорта		Линия связи
	Объекты культуры, досуга, спорта		АК
	Объекты культуры, досуга, спорта		Станция технического обслуживания

Функциональные зоны в границах МО Ключевский сельсовет	
	Область охраны природного наследия
	Сельскохозяйственного назначения
	Специального назначения
	Промышленного назначения
	Область охраны историко-культурного наследия
	Исторический и архитектурный
	Специального назначения
	Промышленного назначения

56-06-1-22		МО Ключевский сельсовет Беляевского района Оренбургской области	
ГЕНЕРАЛЬНЫЙ ПЛАН		Страницы Листы Листов	
МО Ключевский сельсовет		П	16
2022		ООО ЦСК "ТЕОПАРТЕР"	

